






- Kraj: Banskobystrický  
Okres: Zvolen  
Katastrálne územie: Lažteky, Pliešovce, Sása, Babiná
- Posledné použité číslo bodu PPBP: 5151
- Vysvetlivky:
- jestvujúce body PBPP trvalo stabilizované- preurčené
  - nové body PBPP dočasne stabilizované
  - ⊙ body PBPP určené pomocou GNSS
  - nové body PBPP dočasne stabilizované v miestnom súrad.systéme
  - hranica katastrálneho územia
  - hranica okresu
  - klad mapových listov ŠMO 1:1000

Všetky dĺžky merané elektronickým diaľkomerom.

|                       |                       |  |   |
|-----------------------|-----------------------|--|---|
| Zodpovedný projektant | Ing. Zuzana Podolcová |  | <br>Tmavská cesta 27, 831 04 Bratislava |
| GENERÁLNY PROJEKTANT  |                       |  |   |
| Zákazkové číslo:      | 1915                  |  |   |

|   |  |  |  |   |  |  |  |
|---|--|--|--|---|--|--|--|
| Zodpovedný projektant časti projektu:     |  | Ing. Dušan Pivko   |  |  |  | <br>Tmavská cesta 27, 831 04 Bratislava |  |
| Kontroloval:                              |  | Ing. Vladimír Miharech   |  |  |  |  |  |
| Kraj: Banskobystrický                     |  | Okres: Zvolen  |  |   |  |  |  |
| Investor - stavebník:                     |  | Banskobystrický samosprávny kraj<br>Nám. SNP 23<br>974 01 Banská Bystrica  |  |   |  |  |  |
| Stavba:                                   |  | Rekonštrukcia ciest a mostov<br>II/526 Devičie - Senohrad a<br>II/527 Dobrá Niva - Senohrad<br>II. etapa - úseky v rámci okresu Zvolen |  |   |  | Stupeň - účel: DSPRS   |  |
|   |  |  |  |   |  | Zákazkové číslo: 1915  |  |
|   |  |  |  |   |  | Datum: 10/2020   |  |
|   |  |  |  |   |  | Mierka: 1 : 10 000   |  |
|   |  |  |  |   |  | Počet A4: 5  |  |
| Časť projektu:                            |  | DOKUMENTÁCIA MERAČSKÝCH PRÁČ   |  |   |  | Časť: F Súprava:   |  |
|   |  |  |  |   |  | Príloha č.: 4.2  |  |
| Názov prílohy: Prehľadný náčrt bodov PPBP |  |  |  |   |  |  |  |